

1

¿Qué ha pasado en las cuencas de los ríos Cauca y San Jorge?



27 de agosto/2021: rompimiento del jarillón del río Cauca en Cara de Gato (San Jacinto del Cauca).

02 de marzo/2022: desbordamiento del río Cauca en Cara de Gato, tras sobrepasar el jarillón y generar nuevo rompimiento.

Febrero - Marzo de 2022:



Excesos de lluvia en la cuenca del río Cauca.



Altos niveles en el río Cauca, cercanos a los máximos históricos (2000-2020).

2

¿Qué ha pasado recientemente (12-13 de abril)?



Lluvias concentradas en zonas circundantes a La Mojana, principalmente en el Alto San Jorge y Bajo Nechí.



Descenso del río Cauca desde Valdivia hasta Pinillos, pero con persistencia de niveles muy altos en el tramo Nechí-Cara de Gato (San Jacinto del Cauca).



Ascenso del río San Jorge, caños con conexión al río Cauca y Bajo Magdalena.



Reporte comunitario



Inundaciones en áreas de drenaje con conexión a Cara de Gato en las comunidades de: (i) Sincelejito, Caracolí y Berlín San Matías (Ayapel) y Parcelas de Santa Fe (San



Benito Abad) en el área de drenaje del caño San Matías, (ii) Pasifueres y Tosnován en el área de drenaje del caño Rabón, y (iii) El Chupo (San Benito Abad) en el área de drenaje del caño Viloría.



Ascenso de niveles en los caños Viloría (Cecilia-Ayapel y El Chupo-San Benito Abad), Barro (Ayapel), Seheve (Ayapel), Rabón (La Plaza-San Benito Abad), San Matías (Caracolí) y río San Jorge (El Torno).

3

¿Qué esperamos (13-15 de abril)?



Probabilidad de lluvias hacia sectores del Alto San Jorge y Bajo Nechí.



Descenso del río Cauca desde Valdivia hasta Pinillos.



Ascenso del río San Jorge en el tramo Montelíbano-Magangué y en la cuenca del Bajo Nechí.

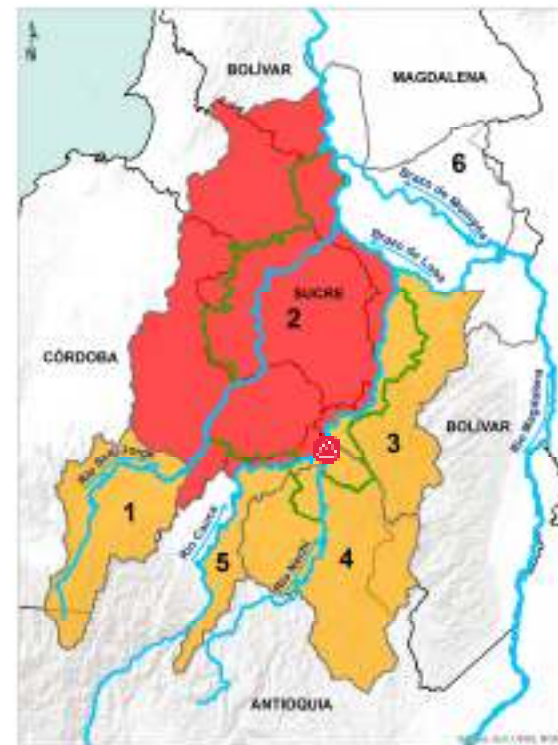


Estabilización de niveles en caños del Bajo San Jorge con conexión al río Cauca y en el Bajo Magdalena.



Recomendaciones

- Especial atención a las inundaciones que se registran en las áreas de drenaje con conexión a Cara de Gato (Gil, San Matías, Rabón y Viloría), así como en el río San Jorge a la altura de El Torno (San Marcos), en donde se observan altos niveles.
- Estar atentos a la información oficial emitida por los consejos de gestión de riesgo, así como a las alertas emitidas por el CRPA de La Mojana.

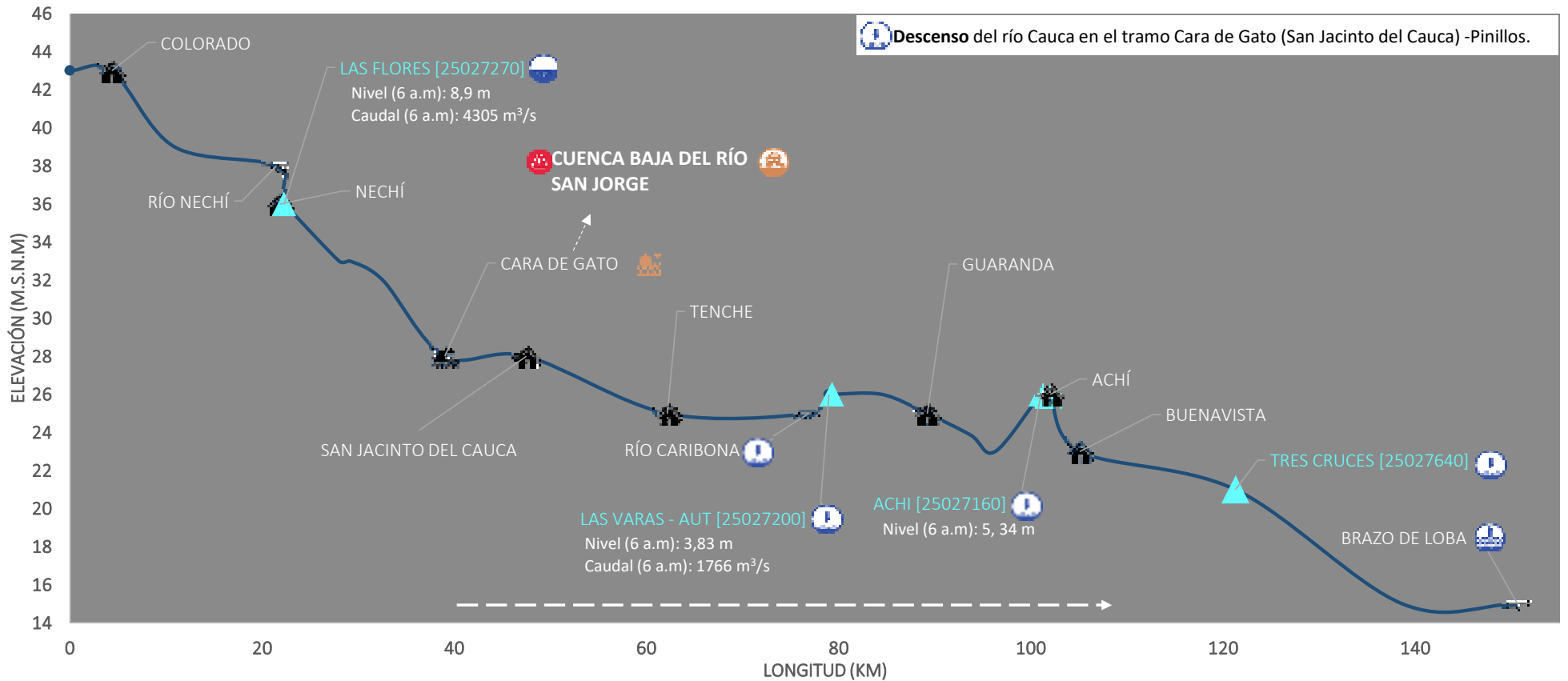


PARA TOMAR ACCIÓN: 2) Bajo San Jorge (caños Gil, San Matías, Rabón y Viloría); y (Puntual) Nechí - Cara de Gato (San Jacinto del Cauca), en el Bajo Cauca



PARA PREPARARSE: 5) Cauca (Valdivia-Nechí), 4) Bajo Nechí, 3) Cauca (Cara de Gato-Pinillos) y 1) Alto San Jorge.

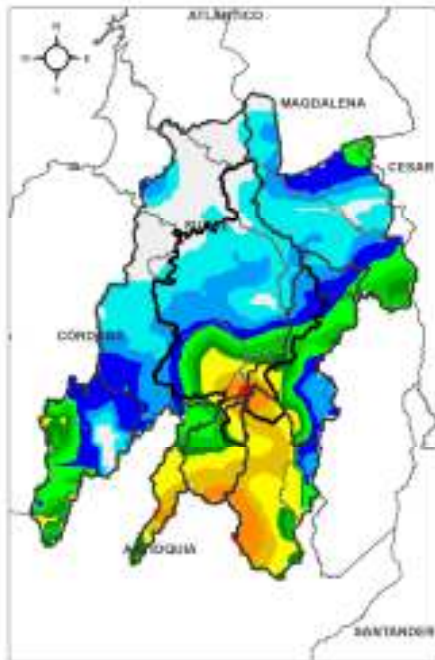
III. Condiciones hidrológicas actuales en el río Cauca (tramo Nechí-Pinillos)



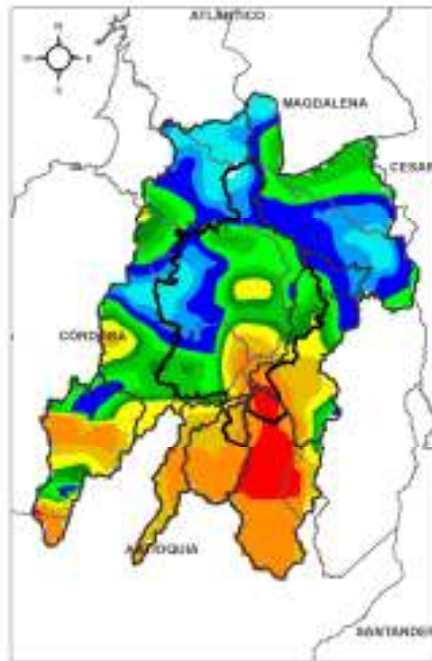
PUNTOS DE INTERÉS RÍO CAUCA (TRAMO NECHÍ-MAGANGUÉ)	ALERTAS HIDROLÓGICAS	CONDICIONES HIDROLÓGICAS	ZONAS DE EMERGENCIA
Estación hidrológica IDEAM Población Rompedero Confluencia	Para tomar acción Para prepararse Para informarse Sin alerta	Niveles en ascenso Niveles en descenso Niveles estables Tránsito de creciente	Inundación por desbordamiento Inundación por rompimiento margen derecha Inundación por rompimiento margen izquierda (Mojana)

IV. Pronóstico meteorológico para La Mojana con atención en la zona del Bajo Cauca

PRONÓSTICO PARA EL 13 DE ABRIL Y 14 DE ABRIL



ACUMULADO DEL 13 AL 14 DE ABRIL



ACUMULADO DEL 14 AL 15 DE ABRIL



Predicción Acumulada (mm)

- **Noche del 13 de abril y madrugada del 14 de abril:** lluvias sobre los municipios de Ayapel, Nechí, San Jacinto del Cauca y Guaranda. También, lluvias sobre las cuencas del Alto San Jorge, Bajo Nechí y Bajo Cauca.
- **Mañana del 14 de abril:** nublado, sin lluvias.
- **Tarde del 14 de abril:** parcialmente nublado, sin lluvias.
- **Noche del 14 de abril y madrugada del 15 de abril:** lluvias sobre amplios sectores de la región Mojanera. Además, especial atención a las cuenca del Bajo Cauca, Bajo Nechí y Alto San Jorge por lluvias entre moderadas a fuertes.

**Equipo de trabajo Centro regional de Pronóstico
y Alertas Tempranas de LA MOJANA**

Elaborado por:
NATALIA MUÑOZ, Hidróloga
AARÓN OMAÑA, Meteorólogo

www.corpomojana.gov.co

Correo Electrónico:
corpomojana@corpomojana.gov.co
Cra. 21 # 21 A – 44 San Marcos - Sucre
Teléfono: (+575) 295 5347

YOLANDA GONZALEZ HERNÁNDEZ,
Directora General IDEAM.
MARTHA CECILIA CADENA,
Jefe Oficina del Servicio de Pronósticos y Alertas
www.ideam.gov.co

Correos electrónicos:
servicio@ideam.gov.co,
alertas@ideam.gov.co

Calle 25 d # 96b - 70, piso 3. Bogotá, D.C.
Teléfono: 307 5625 ext. 1334 - 1336.

LILIANA QUIROZ, Directora General de la Corporación para el Desarrollo Sostenible de La Mojana y el San Jorge-CORPOMOJANA.

RAQUEL GARAVITO, Gerente del Fondo Adaptación

JIMENA PUYANA, Gerente Nacional de Desarrollo Sostenible del PNUD



En alianza con:

